



Secretaria de Meio Ambiente e Desenvolvimento Sustentável - SEMAD  
Centro de Informações Meteorológicas e Hidrológicas do Estado de Goiás - CIMEHGO  
Sala de Situação de Monitoramento de Riscos e Desastres Naturais

Boletim nº: 0303

Elaborado na data: 20/12/2022

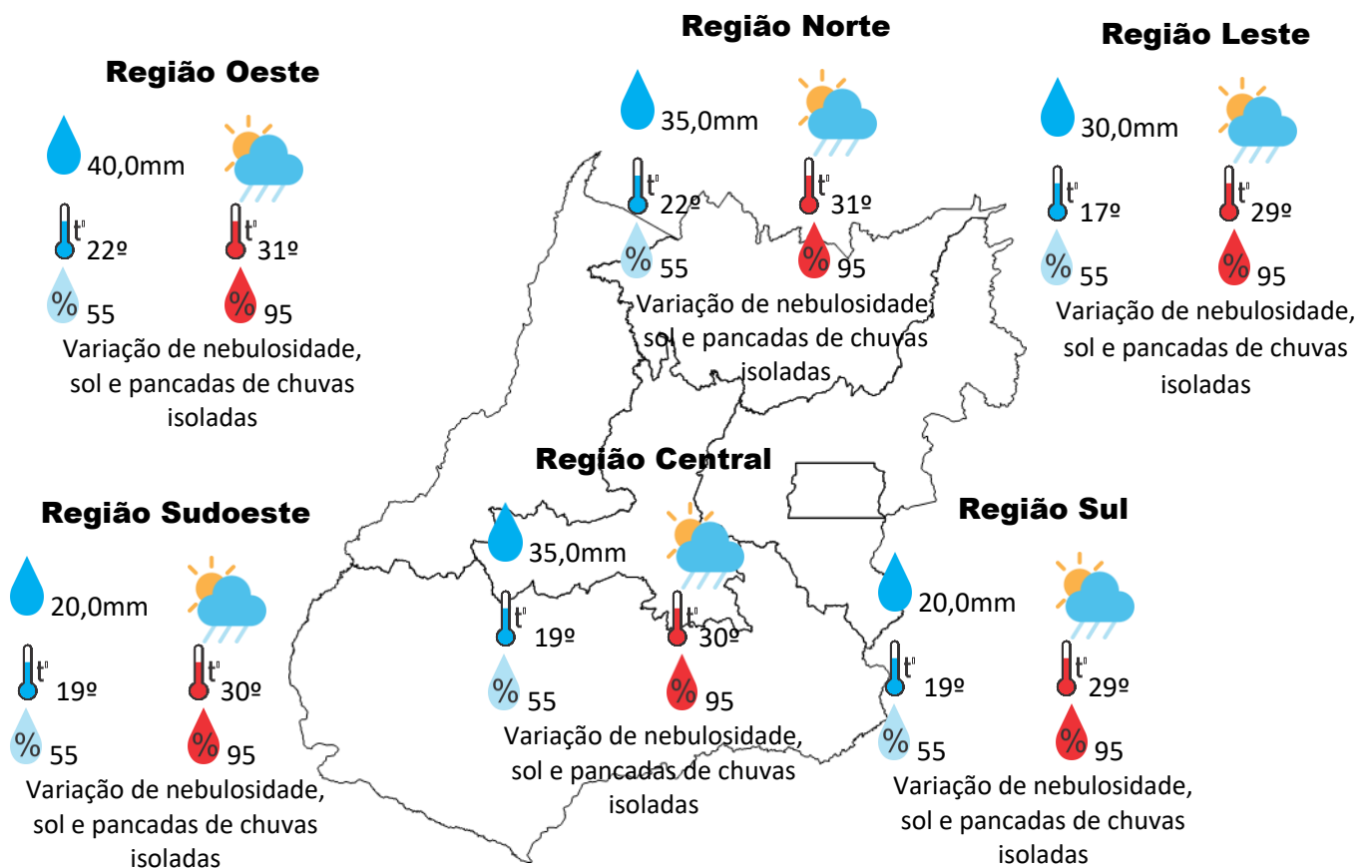
Previsão para data: 21/12/2022

### Informações do Tempo para o Estado

**Quarta-feira** ainda com a influência de corredor de umidade que está passando sobre Goiás, teremos o aumento de nebulosidade o que vai influenciar as condições do tempo em nosso Estado, com isso teremos pancadas de chuvas isoladas que podem vir acompanhadas de rajadas de vento e raios.

**Capital:** Variação de nebulosidade, sol e pancadas de chuvas, temperatura máxima podendo chegar aos 29°C e umidade relativa do ar variando entre 55% a 95%, o nascer do sol será às 05:40hs e o pôr do sol às 18:48hs.

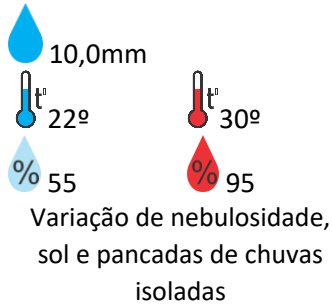
**Alerta:** Para o risco potencial para chuvas volumosas em várias regiões do Estado.





## Previsão para alguns municípios:

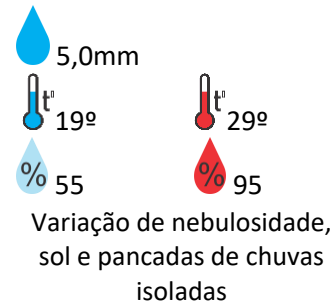
### Porangatu



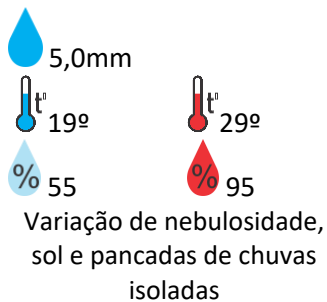
### Catalão



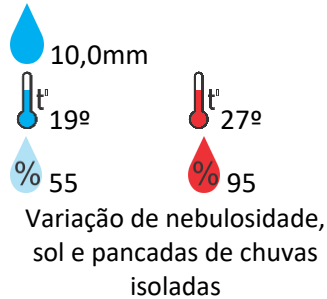
### Jataí



### Rio Verde



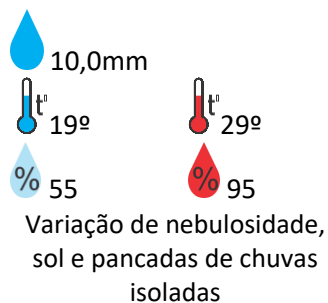
### Luziânia



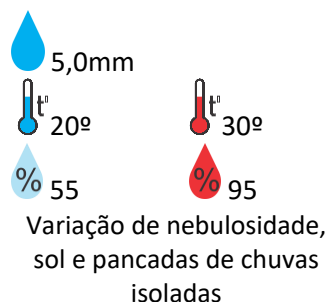
### Anápolis



### Goiânia



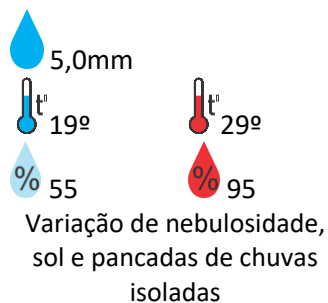
### Itumbiara



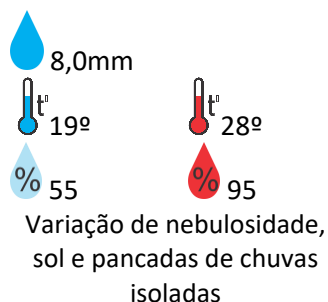
### Ouvidor



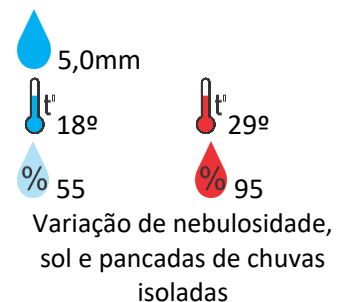
### Goiandira



### Três Ranchos

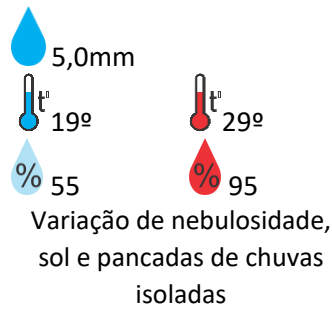


### Cumari

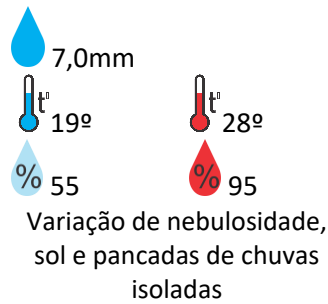




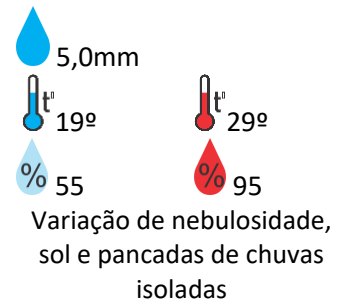
### Anhanguera



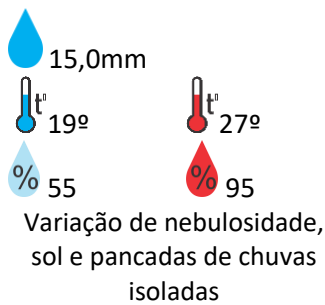
### Ipameri



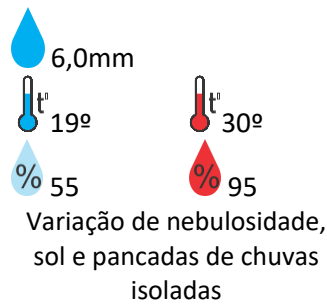
### Nova Aurora



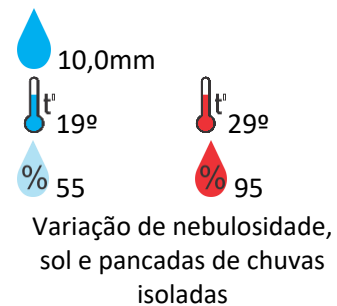
### Cristalina



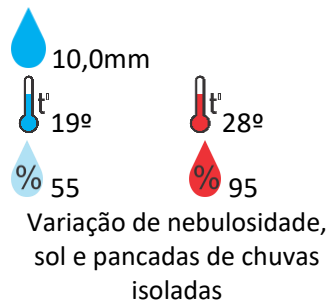
### Santa Helena



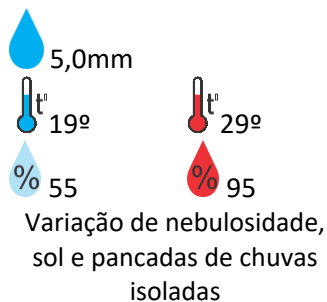
### Ceres



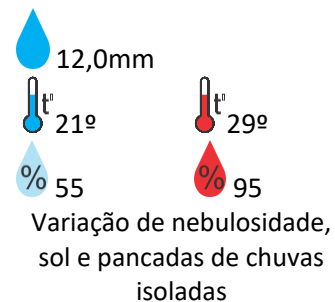
### Goianésia



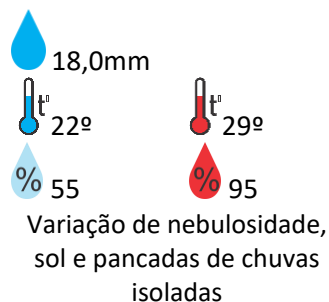
### Davinópolis



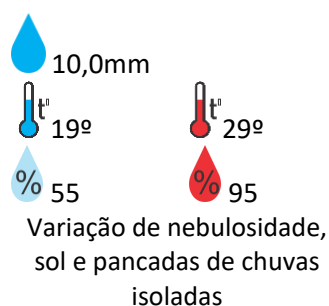
### Rubiataba



### Flores de Goiás



### Formosa



### Caldas Novas



**OBS:** As informações contidas nesse boletim do tempo levam em consideração dados das variáveis meteorológicas previstas por modelos meteorológicos e análise de imagens de satélite do dia 20/12/2022 às 09:00 horas